





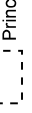
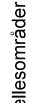
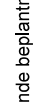


 Vejen KOMMUNE	Målforhold	1:1.000
	Anvendelse	A3

-  Lokalplanområde
-  Jordstykke, matrikuleret
-  Delområder
-  Område friholdes for byggeri
-  Privat fællesvej
-  4bf Principiel placering af sti
-  Principiel placering af vej
-  Grønne fællesområder
-  11Åtskærrende beplantning